

DATENBLATT

GPSMAP® 67 Serie



PRODUKTBESCHREIBUNG

Erkunde die Natur mit den robusten, hochwertigen Handgeräten der GPSMAP 67-Serie. Sie bieten Multiband-Technologie und erweiterte GNSS-Unterstützung für höhere Genauigkeit in steilem Gelände, engen Häuserschluchten und dichten Wäldern. Auf dem 3-Zoll-Farbdisplay, welches auch bei schlechten Lichtverhältnissen gut ablesbar ist, hast du deine Route immer im Blick. Die GPSMAP 67-Serie verfügt über ABC-Sensoren (Höhenmesser, Barometer und Kompass), vorinstallierte routingfähige TopoActive Europe-Karten und Zugriff auf Satellitenbilder. In Verbindung mit deinem Smartphone erhältst du Smart Notifications, Wetter-Updates, Geocaching-Live-Daten direkt auf dem Gerät und nutzt die Garmin Explore™-App. Das GPSMAP 67 bietet dir eine Akkulaufzeit von bis zu 180 Stunden im GPS-Modus und bis zu 840 Stunden im Expeditionsmodus. Der Akku des GPSMAP 67i hält bis zu 165 Stunden im 10-minütigen Tracking Modus und bis zu 425 Stunden im Expeditionsmodus. Ausgestattet mit inReach®-Technologie, bietet dir das GPSMAP 67i zwei-Wege-Kommunikation und das Teilen deines Standorts¹ auch außerhalb des Mobilfunkempfangs. Im Notfall kannst du über den SOS-Knopf am Gerät einen Notruf absetzen.

PRODUKTABBILDUNG



GARMIN®

HIGHLIGHTS

- Nach MIL-STD-810G geprüftes GPS-Handgerät mit 3" Farbdisplay
- Verbesserte Akkulaufzeit
- Erweiterte Multi-GNSS Unterstützung
- Zuverlässige Sensorik: 3-Achsen-Kompass, barometrischer Höhenmesser, Quad-Helix-Antenne
- Wasserdicht nach IPX7
- ANT+, Bluetooth, WLAN, kompatibel mit Nachsichtgeräten
- TracBack, Wegpunkt- und Routennavigation
- LED Taschenlampe mit SOS-Signalfunktion
- USB-C Kompatibilität und erweiterbarer Speicher
- Kompatibel mit Garmin Explore App und Messenger App*

**FEATURE ÜBERSICHT****MULTI-BAND GNSS**

Dank mehrerer globaler Satellitensysteme (GPS, Galileo, BeiDou, QZSS) und Multifrequenztechnik ist die Positionsbestimmung absolut präzise.

AKKULAUFZEIT

Im GPS-Modus bietet das GPSMAP 67 eine Akkulaufzeit von bis zu 180 Stunden, von bis zu 840 Stunden im Expeditionsmodus, als inReach Variante von bis zu 165 Stunden bei 10-minütigen Tracking und von bis zu 425 Stunden im Expeditionsmodus.

MILITÄRSTANDARD

Geprüft nach dem Militärstandard MIL-STD-810 halten die Geräte der GPSMAP 67 Serie einiges aus – egal ob extreme Hitze, Kälte oder ein starker Aufprall, zudem sind sie wasserdicht nach IPX7¹.

ABC SENSOREN

Kalibriert den barometrischen Höhenmesser und den elektronischen 3-Achsen-Kompass automatisch, um immer die genauesten verfügbaren Daten zu erhalten.

SATELLITENBILDER

Lade hochauflösende Satellitenbilder über Wi-Fi® Technologie direkt auf dein Gerät herunter. Finde mühelos Wege, suche Stand- und Parkplätze, erstelle Wegpunkte und vieles mehr.

VORINSTALLIERTE KARTEN

Die vorinstallierten TopoActive Europa-Karten zeigen dir Gipfel, Parks, Küstenlinien, Flüsse, Seen und geografische Punkte. Zudem sind Garmin Topo Karten, CustomMaps, BirdsEye und City Navigator mit der GPSMAP 66 Serie kompatibel.

GARMIN EXPLORE™

Nutze die Garmin Explore™ Website oder App für Navigation, Wegpunkte, Strecken, Aktivitäten und Kollektionen. Plane deinen nächsten Ausflug, indem du Karten herunterlädst und Routen erstellst.

GEOCACHING LIVE

Erhalte automatische Cache-Updates von Geocaching Live, einschließlich Beschreibungen, Logs und Hinweisen. Bei einer Verbindung über Wi-Fi-Technologie oder mit der [Garmin Explore™ Smartphone-App](#) wird jeder Fund auf dein [Geocaching.com](#)-Profil hochgeladen.

ACTIVE WEATHER

Bei Verbindung mit der Garmin Explore™ App, kannst du Wettervorhersagen in Echtzeit abrufen.

WELTWEITE ZWEI-WEGE-KOMMUNIKATION²

Weltweit erreichbar. Auch ohne Funknetz. Schreibe und empfangе Nachrichten mittels inReach-Technologie über das globale Iridium Satelliten-Netzwerk. (nur GPSMAP 67i)

INTERAKTIVER SOS-NOTRUF²

Löse im Notfall eine interaktive SOS-Nachricht an unser rund um die Uhr besetztes professionelles Koordinationszentrum Garmin ResponseSM aus. (nur GPSMAP 67i)

TEILEN DES STANDORTS²

Teile deinen Standort von überall aus mit Freunden und Familie. Deine Liebsten zu Hause können zudem dein Gerät anpingen, um deine genaue GPS-Position zu erhalten.

IRIDIUM NETZWERK

Dank 100%iger globaler Iridium Satellitenabdeckung kannst du Nachrichten, SOS-Notrufe unabhängig vom Mobilfunknetz verschicken und deinen Standort teilen.

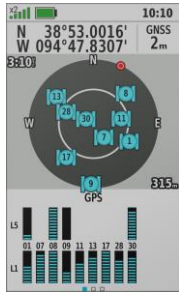
INREACH WETTER²

Nutzen die inReach®-Konnektivität, um detaillierte Wetterinformationen zu erhalten. Fordere Wettervorhersagen für deine aktuelle Position, Wegpunkte oder Ziele auf deiner Route an. (nur GPSMAP 67i)

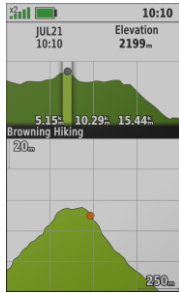
SCREENSHOTS



Elektronischer Kompass



Multi-Band GNSS




Barometrische Höhenmessung




Satellitenbilder



TopoActive Karte



Taschenlampe



Interaktiver SOS-Notruf¹



Zwei-Wege-Nachrichtenversand¹

VERGLEICHSTABELLE

	GPSMAP 67	GPSMAP 66sr	GPSMAP 67i	GPSMAP 66i
Produktabmessungen	6,2 x 16,3 x 3,5 cm	6,2 x 16,3 x 3,5 cm	6,2 x 16,3 x 3,5 cm	6,6 x 16,3 x 3,5 cm
Gewicht	230 g	230 g	241 g	241 g
Displaygröße (B x H)	3,8 x 6,3 cm (7,6 cm Diagonale)	3,8 x 6,3 cm (7,6 cm Diagonale)	3,8 x 6,3 cm (7,6 cm Diagonale)	3,8 x 6,3 cm (7,6 cm Diagonale)
Displaytyp	Transflekatives TFT Display	Transflekatives TFT Display	Transflekatives TFT Display	Transflekatives TFT Display
Displayauflösung	240 x 400 pxl	240 x 400 pxl	240 x 400 pxl	240 x 400 pxl
Multi-Frequenz-Technologie	•	GPS Galileo QZSS	•	○
Satellitennetzwerk	GPS, GLONASS, Galileo, IRNSS, QZSS	GPS, GLONASS	GPS, GLONASS, Galileo, IRNSS, QZSS	GPS Galileo
Barometrischer Höhenmesser	•	•	•	•
3-Achsen-Kompass (Neigungskorr.)	•	•	•	•
Vorinstallierte Karten	TopoActive Europe	TopoActive Europe	TopoActive Europe	TopoActive Europe
RoundTrip Routing	•	•	•	•
Taschenlampe SOS Leuchte	• •	• •	• •	• •
BirdsEye Satellitenbilder	•	•	•	•
Interner Speicher erweiterbarer Speicher (optional)	16 GB Micro SD	16 GB Micro SD	16 GB Micro SD	16 GB Micro SD
Active Weather ²	•	•	•	•
Smart Notifications ²	•	•	•	•
Geocaching	Geocaching Live	Geocaching Live	Geocaching Live	Geocaching Live
Explore App	•	•	•	•
Konnektivität	BLE ANT+ WLAN	BLE ANT+ WLAN	BLE ANT+ WLAN	BLE ANT+ WLAN
Schnittstelle	USB-C	Micro USB	USB-C	Micro USB
inReach Technologie	○	○	•	•
Interaktiver SOS Notruf ¹	○	○	•	•
Zwei-Wege-Nachrichtenversand ¹	○	○	•	•
Messenger App	○	○	•	○
Smart Notifications ²	•	○	○	○
Wasserdichtigkeit ³	IPX7	IPX7	IPX7	IPX7
Batterietyp	Li-Ion	Li-Ion	Li-Ion	Li-Ion
Akkulaufzeit				
GPS-Modus / 10 minütigem Tracking	Bis zu 180 Stunden	Bis zu 36 Stunden	Bis zu 165 Stunden	Bis zu 35 Stunden
Expeditionsmodus	Bis zu 840 Stunden	Bis zu 450 Stunden	Bis zu 425 Stunden	Bis zu 200 Stunden

GARMIN EXPLORE™ APP



Mit der Garmin Explore™ App kannst du bequem Touren und Routen planen und überprüfen. Dank des unbegrenzten Zugangs zu Karten ist eine netzunabhängige Planung möglich.

GARMIN MESSENGER™ APP



Mit der Garmin Messenger™ App bleibst du mit deinen Liebsten in Verbindung. Gekoppelt mit deinem kompatiblen inReach® Gerät bist du nicht mehr an die Mobilfunkabdeckung gebunden¹, im Notfall rufst du über den SOS-Button Hilfe.

Weitere Informationen zu kompatiblen Apps unter [Garmin.com](https://garmin.com)

PRODUKTPORTFOLIO

Artikelnummer	Artikelbezeichnung	EAN	UVP
010-02813-01	GPSMAP® 67	0753759308704	549,99 €
010-02812-01	GPSMAP® 67i	0753759308643	649,99 €

VERPACKUNG



LIEFERUMFANG

- 1x GPSMAP 67 / GPSMAP 67i
- 1x USB-C Kabel (Typ A auf Typ C)
- 1x Karabiner
- 1x Dokumentation

LOGISTIKDATEN

	GPSMAP 67	GPSMAP 67i
Verpackungsabmessungen	13,7 x 17,6 x 5,3 cm	13,7 x 17,6 x 5,3 cm
Verpackungsgewicht	431 g	442 g
Verpackungseinheit	1 Stück	1 Stück
Master Carton Abmessungen	38,1 x 31,5 x 30,5 cm	38,1 x 31,5 x 30,5 cm
Master Carton Gewicht	10,4 kg	10,6 kg
Master Carton Menge	20 Stück	20 Stück

PASSENDES ZUBEHÖR

Produktbeschreibung	Artikelnummer	EAN	UVP	Abbildung
USB Kabel (von Typ C auf Typ C)	010-13323-00	0753759322854	€14,99	
USB Kabel (von Typ A auf Typ C)	010-13199-00	0753759291204	€14,99	
Fahrrad- / Carthalterung	010-11023-00	0753759074654	€11,99	
Rucksackbefestigung	010-11855-00	0753759990138	€19,99	
KFZ-Haftungshalterung	010-11602-00	0753759975463	€39,99	
Schlaufe mit Schnellentriegelung	010-11733-00	0753759980283	€14,99	
Sicherungsleine, automatisch aufrollend	010-10888-00	0753759066604	€24,99	
Gürtelclip	010-11022-10	0753759093662	€9,99	
Autohalterung	010-13001-00	0753759259853	€79,99	
Handgerät-Halterung	010-11031-00	0753759075880	€29,99	
Schwimmschlaufe	010-12525-01	0753759177133	€9,99	
Tempe-Temperatur-Funksensor	010-11092-30	0753759993122	€39,99	

Weiteres Zubehör unter [Garmin.com](https://www.garmin.com)¹Satellitenabonnement erforderlich²In Verbindung mit einem kompatiblen Smartphone³Details unter [Garmin.com/waterrating](https://www.garmin.com/waterrating)